臺中港區水深圖

114年度臺中港多音東水深測量圖

比例尺：伍仟分之一

註:
1.比例尺：伍仟分之一。
2.平面控制系統：採臺中港區三角點測算。
3.座標系統：TM橫墨卡脫投影，TWD97二度分帶坐標系統。
4.水深基準：臺中港築港高程系統。
5.陸上地形地物係採用臺中港務分公司提供資料。
6.單位：公尺，高程除另有註明者外皆為“負”。
7.測量日期：114年6月。
8.製圖單位：自強工程顧問有限公司。
9.出版機關：臺灣港務股份有限公司臺中港務分公司
10.臺中港築港高程基準相對於臺灣一等水準高程(TWDV2001)基準低2.70m，臺中港深度基準(LAT)相對於臺中港築港高程基準低0.30m。

圖 幅 接 合 表

		A01
A04	A03	A02

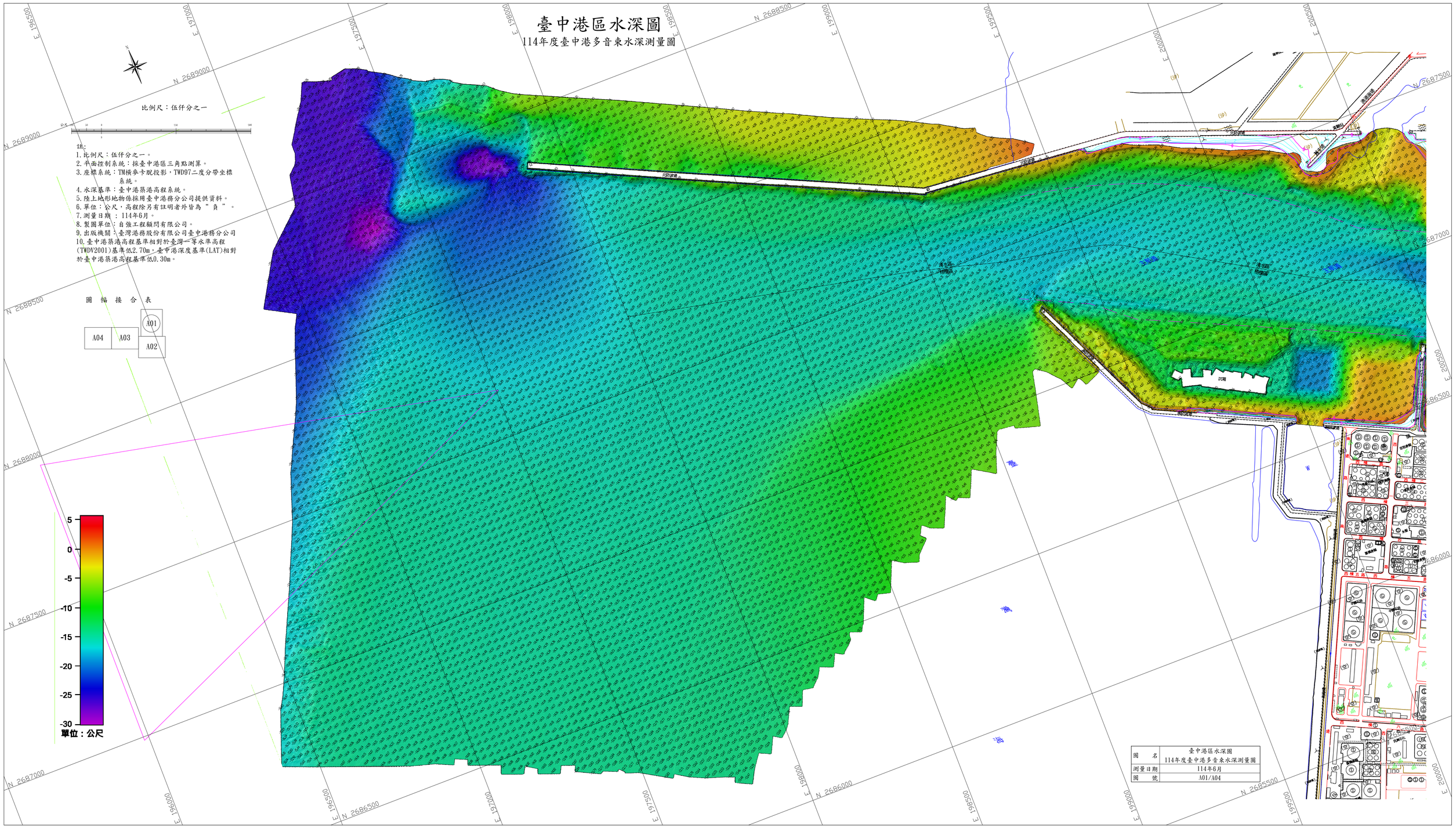

圖 名	臺中港區水深圖 114年度臺中港多音東水深測量圖
測量日期	114年6月
圖 號	A01/A04

臺中港區水深圖

114年度臺中港多音束水深測量圖

比例尺：伍仟分之一

註:
1.比例尺：伍仟分之一。
2.平面控制系統：採臺中港區三角點測算。
3.座標系統：TM橫麥卡脫投影，TWD97二度分帶坐標系統。
4.水深基準：臺中港築港高程系統。
5.陸上地形地物係採用臺中港務分公司提供資料。
6.單位：公尺，高程除另有註明者外皆為“負”。
7.測量日期 ：114年6月
8.製圖單位：自強工程顧問有限公司。
9.出版機關：臺灣港務股份有限公司臺中港務分公司
10.臺中港築港高程基準相對於臺灣一等水準高程(TWDV2001)基準低2.70m，臺中港深度基準(LAT)相對於臺中港築港高程基準低0.30m。

圖 幅 接 合 表

		A01
A04	A03	A02

圖　名	臺中港區水深圖 114年度臺中港多音束水深測量圖
測量日期	114年6月
圖　號	A02/A04

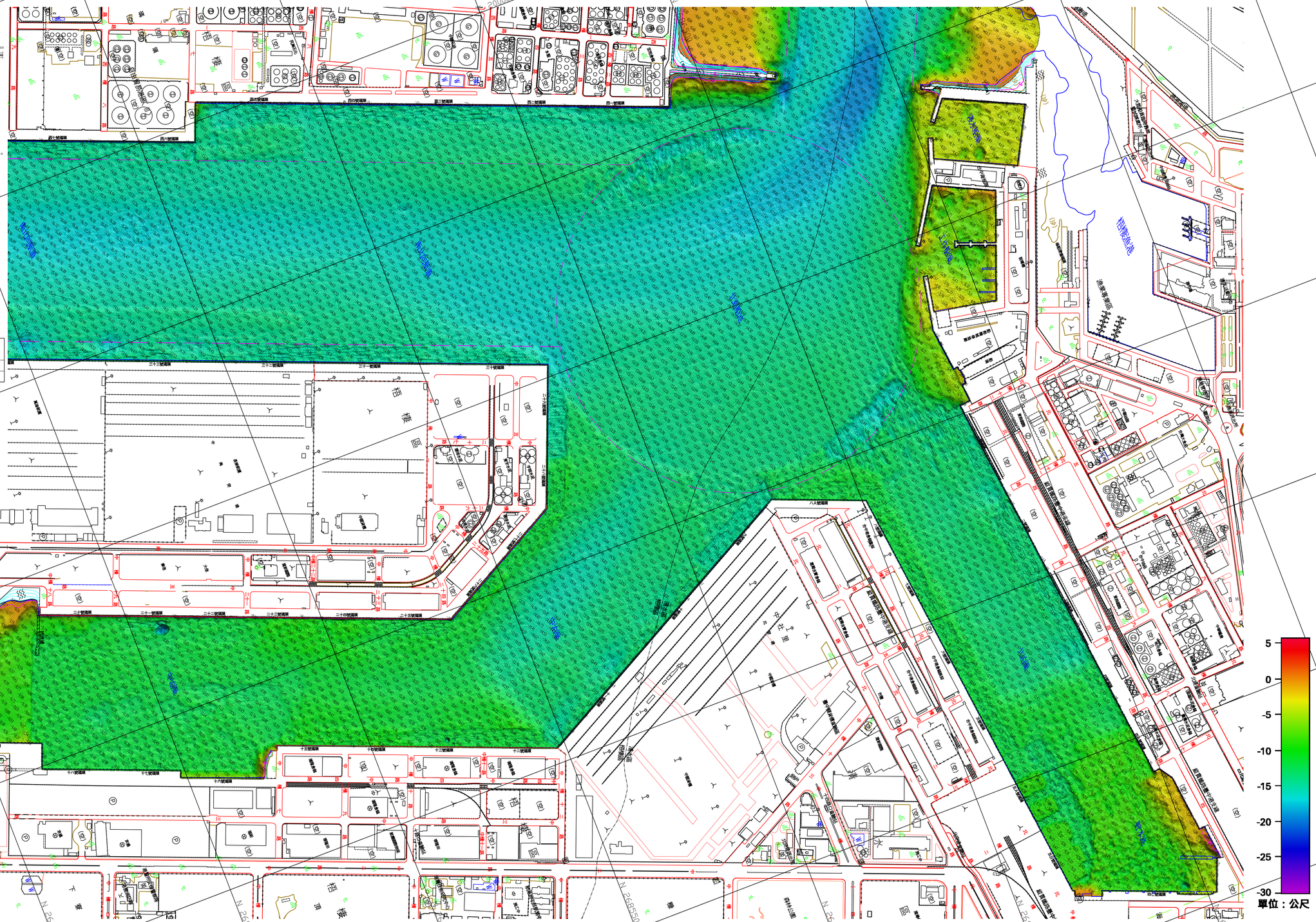

臺中港區水深圖

114年度臺中港多音束水深測量圖

比例尺：伍仟分之一

註：
1.比例尺：伍仟分之一。
2.平面控制系統：採臺中港區三角點測算。
3.座標系統：TM橫麥卡脫投影，TWD97二度分帶坐標系統。
4.水深基準：臺中港築港高程系統。
5.陸上地形地物係採用臺中港務分公司提供資料。
6.單位：公尺，高程除另有註明者外皆為“負”。
7.測量日期：114年6月。
8.製圖單位：自強工程顧問有限公司。
9.出版機關：臺灣港務股份有限公司臺中港務分公司
10.臺中港築港高程基準相對於臺灣一等水準高程(TWDV2001)基準低2.70m，臺中港深度基準(LAT)相對於臺中港築港高程基準低0.30m。

圖幅接合表

		A01
A04	A03	A02

圖名	臺中港區水深圖 114年度臺中港多音束水深測量圖
測量日期	114年6月
圖號	A03/A04

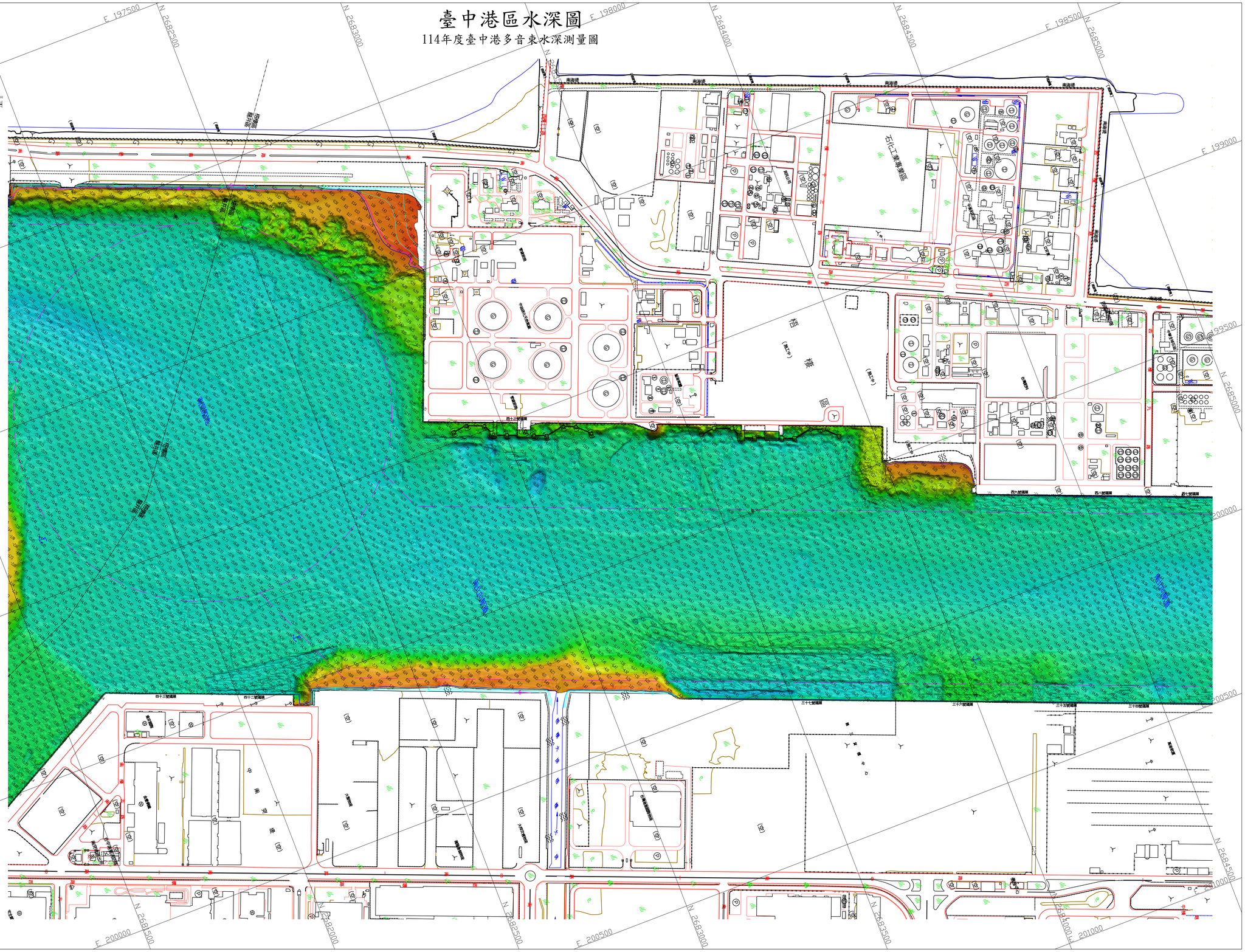

臺中港區水深圖

114年度臺中港多音束水深測量圖

比例尺：伍仟分之一

公尺 100 50 0 250 500

註:
1.比例尺：伍仟分之一。
2.平面控制系統：採臺中港區三角點測算。
3.座標系統：TM橫麥卡脫投影，TWD97二度分帶坐標系統。
4.水深基準：臺中港築港高程系統。
5.陸上地形地物係採用臺中港務分公司提供資料。
6.單位：公尺，高程除另有註明者外皆為“負”。
7.測量日期 ：114年6月。
8.製圖單位：自強工程顧問有限公司。
9.出版機關：臺灣港務股份有限公司臺中港務分公司
10.臺中港築港高程基準相對於臺灣一等水準高程(TWDV2001)基準低2.70m，臺中港深度基準(LAT)相對於臺中港築港高程基準低0.30m。

圖 幅 接 合 表

		A01
A04	A03	A02

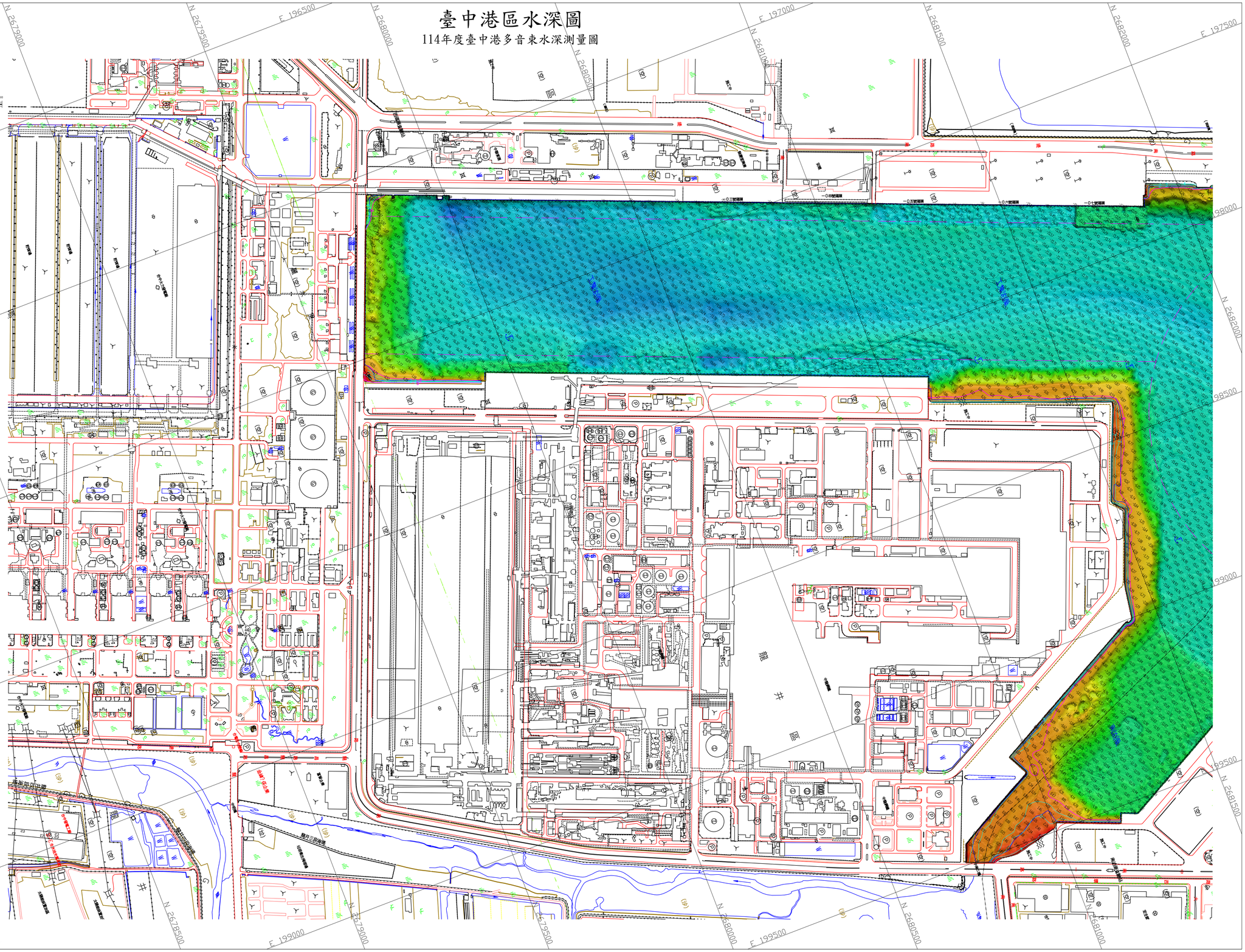

圖 名	臺中港區水深圖 114年度臺中港多音束水深測量圖
測量日期	114年6月
圖 號	A04/A04